

ECO

ALOJAMIENTOS

PREMIUM

CHIAPAS, MÉXICO

LA COMBINACIÓN PERFECTA
ENTRE TURISMO Y NATURALEZA



SECRETARÍA
DE TURISMO
GOBIERNO DE CHIAPAS



Chiapas...

*es el paraíso ideal para quienes
buscan alejarse
de los viajes convencionales,
parar el reloj, contemplar el azul del cielo
y sumergirse en los ríos y playas
que resguardan a la madre naturaleza,
la cual espera a ser descubierta con
admiración y respeto por los aventureros*



*En todos los rincones de
Chiapas se desborda su
admirable naturaleza.
De verde y azul llenan la vista
y las cámaras fotográficas
sus paisajes.
De fama mundial es la riqueza
cultural de sus pueblos
indígenas, los colores de sus
artesanías atrapan las miradas
de los visitantes*

Chiapas ofrece mucho más que sus reconocidos atractivos, ya que el estado posee otros sitios igual de espectaculares, pero que brindan mayor privacidad y un acercamiento más íntimo con la naturaleza que recibe a los visitantes con sus cascadas y ríos que lanzan frenéticos sus caudales de agua pura, lagunas y presas que reposan sus encantos celestes arrebatando suspiros de asombro, además de pueblos cuyos ritos provocan las más diversas emociones.

El estado es un fértil vergel para proyectos turísticos que ya florecen en diversos lugares. Los centros que esta guía describe permiten visitarlos con comodidad y seguridad, facilitando su acceso y brindando útil información a sus afortunados visitantes. Son proyectos en constante mejora, cuya construcción y desarrollo ha sido resultado del esfuerzo conjunto de instituciones -Comisión Nacional para el Desarrollo de los Pueblos Indígenas, Comisión Nacional de Áreas Protegidas y Secretaría de Turismo- y, sobre todo, de lugareños, campesinos y pescadores, muchos de ellos indígenas, quienes esperan al visitante con brazos y senderos abiertos para el disfrute de estos sorprendentes lugares, contribuyendo a su permanencia y elevando el nivel de vida de sus habitantes.

Cada uno de nuestros centros de turismo alternativo cuenta con actividades culturales y ambientales que ofrecen las diferentes regiones del estado.

Debido a la riqueza natural y cultural que posee, Chiapas es sede de la Adventure Travel Mexico (ATMEX), en su cuarta edición 2015, evento especializado en turismo de aventura y naturaleza.



 Sima de las Cotorras	9
<i>Paraíso donde la naturaleza se manifiesta en su máximo esplendor</i>	
 Parador Vallescondido	17
<i>Uno de los centros turísticos más bellos de Chiapas</i>	
 Centro Ecoturístico Iñahá	22
<i>Donde la naturaleza, los mitos y leyendas viven con usted</i>	
 Campamento Río Lacanjá	32
<i>Toda una aventura en el corazón de la Selva Lacandona</i>	
 Centro Ecoturístico Ara Macao Las Guacamayas	40
<i>Te queremos ver, con otra mirada</i>	
 Centro Turístico Canto de la Selva	50
<i>Date el tiempo para escucharlo</i>	
 Hotel Lacandonia	58
<i>Una oportunidad única para disfrutar la Selva Lacandona</i>	
 Centro Turístico Lago Tzisco	66
<i>Un viaje de exploración, diversión, aprendizaje ecológico y deleite culinario</i>	
 Centro Turístico Cadena de Cascadas El Chiflón	74
<i>Uno de los escenarios más espectaculares de Chiapas</i>	
 Centro Turístico El Madresal	82
<i>Ama la vida, siempre</i>	
Directorio	93
Ecoprácticas	101
Ubicación	105






Sima de las Cotorras

CENTRO TURÍSTICO

UBICACIÓN: PIEDRA PARADA, OCOZOCOAUTLA DE ESPINOSA

*Paraíso donde
la naturaleza se
manifiesta en su
máximo esplendor*



Gran hundimiento natural donde habitan familias de cotorras que viven en los árboles localizados en el fondo de la sima; es el lugar ideal para presenciar la llegada y salida de esta especie de cotorras (colorra verde). Aquí se pueden encontrar vestigios de la cultura zoque, tales como pinturas rupestres de carácter misterioso. La Sima de las Cotorras es un lugar para explorar, observar aves y flora de la región, descansar en cabañas ecológicas y degustar la buena cocina del restaurant que ofrece platillos regionales. En este atractivo turístico se puede practicar rappel, senderismo, así como recorridos externos e internos.

Por las mañanas, las cotorras salen de la sima a alimentarse, ya que esta formación geológica es utilizada



únicamente para descansar por la noche. Probablemente, la razón por la cual las cotorras permanecen dentro de la sima es la protección que ésta les brinda contra las condiciones climáticas adversas durante la temporada que pernoctan en la zona, tales como lluvias muy intensas y las bajas temperaturas que en ocasiones se presentan. Por la mañana, cuando la luz es suficiente y la temperatura no es demasiado baja (lo que en general ocurre pocos minutos después del amanecer) salen en bandadas hacia los árboles de los alrededores, para buscar alimento y socializar entre ellas. A lo largo del año, la cotorra verde puede ser observada en el centro turístico aproximadamente

entre marzo y octubre. Para ver a las parvadas (algunas con más de 100 ejemplares) saliendo de la sima en su característico vuelo en espiral, se debe estar atento pocos minutos después de que empieza a salir el sol por la mañana. Dependiendo del mes del año, esto puede ser entre las cinco y siete de la mañana. El regreso de las cotorras es menos espectacular (porque las bandadas que regresan no suelen ser tan grandes como las que salen por la mañana), pero no por ello menos interesante. En ciertos meses del año es posible observarlas llegando a la sima, pero se debe estar atento desde las tres de la tarde y hasta poco antes de que se oculte el sol, aproximadamente.



CÓMO LLEGAR

Saliendo de Tuxtla Gutiérrez en dirección oeste hacia Ocozocoautla de Espinosa y hacia Ocuilapa de Juárez, se encuentra la localidad de Piedra Parada. En este entronque, tomar el camino de terracería hasta la Sima de las Cotorras, recorriendo un total de 18 kilómetros. El letrero del centro se encuentra sobre la carretera hacia la desviación del mismo.

En el interior de la sima se encuentran vestigios de la cultura zoque tales como pinturas rupestres, las cuales son hasta el momento todo un misterio. Probablemente son registro de las diferentes épocas en que la zona fue habitada, debido a los diferentes estilos que presentan, por lo que podrían considerarse como una especie de registro histórico de la presencia humana en la zona. Algunas de las pinturas podrían tener hasta 10 mil años de antigüedad, mientras que las más recientes podrían tener alrededor de mil años, todas estas evidencian las capacidades técnicas de las personas que las hicieron, quienes tuvieron que descender por las paredes para plasmar las pinturas.

Algunas de las pinturas se consideran como un caso único en el mundo, debido a que se encuentran en paredes completamente verticales y de difícil acceso.



Ecoprácticas

Acciones de conservación in situ que puede hacer el visitante: dentro del centro Sima de las Cotorras se recomienda que el visitante no arroje objetos dentro de la sima o a las cotorras; que bajo ninguna circunstancia intente capturarlas, alimentarlas y que evite hacer ruidos intensos. Todos estos factores pueden ocasionar que esta especie no se sienta protegida en la sima y eventualmente no regrese a descansar en sus paredes.



ACTIVIDADES



RAPPEL

Precio: \$ 700.00 (PAX) (125 m)
\$ 500.00 (PAX) (86 m)

*Incluye guía y equipo de seguridad. Descenso a rappel en caída libre al fondo de la sima, para poner a prueba la valentía y conocer las diferentes pinturas rupestres con las que cuenta la sima. El descenso se hace con guías especializados, a una altura de 125 metros u 86 metros hasta el punto más profundo de la sima; en la primera opción. son 100 metros de caída libre más 25 metros caminado al fondo hasta una cueva de 70 metros de profundidad, con formaciones hechas por agua llamadas estalactitas y estalagmitas.



Dificultad: alta

Capacidad: 2 personas a la vez con un máximo de 12 en un día.

Horario: salidas desde las 8:00 hasta las 16:00 horas.



PASEO PERIMETRAL INTERIOR

Precio: \$ 70.00 (PAX)

*Incluye guía y equipo de seguridad. Caminata para observar pinturas rupestres, flora y fauna a una altura de 30 metros del fondo de la sima. *Actividad recomendable para toda la familia.

Dificultad: media

Capacidad: 9 personas por recorrido

Duración: 30 min aprox.

Horario: abierto de 6:00 a 17:00 horas.







DISTINTIVO



**PROGRAMA
MODERNIZA**

Sima de las Cotorras cuenta con el Distintivo Moderniza, el cual se otorga a las empresas turísticas que cumplen con las más altas normas de calidad

TIPS

No es permitido gritar, tirar basura, extraer plantas, llevar ropa de colores fuertes, perturbar a los animales, pintar las paredes o rayar los árboles, tocar las pinturas rupestres y tomar fotos con flash. Se recomienda seguir en todo momento las indicaciones del guía, usar zapatos especiales de escalada, no usar perfume, llevar cámara fotográfica, binoculares, usar casco y protector solar.



SERVICIOS

Hospedaje: habitación normal (1 cama matrimonial, 1 o 2 personas).

Habitación triple (1 cama individual y 1 litera individual).

Habitación familiar (1 cama matrimonial y 1 sofá cama, 4 personas).

Habitación para grupo (2 literas individuales y 1 cama individual, 5 personas). Agua caliente, clóset, ventilador, tocador, iluminación eléctrica, toma de corriente, iluminación exterior, estacionamiento, servicio de limpieza diaria.

**Consultar tarifas*

La cotorra verde está amenazada, entre otras cosas, por la captura ilegal para ser vendida como mascota. Es considerada como una especie endémica de México, es decir, que sólo puede ser encontrada en nuestro país

Eco Alojamiento Chiapas Vital






Vallescondido

PARADOR TURÍSTICO

**UBICACIÓN: KM 61 DE LA CARRETERA
FRONTERIZA DEL SUR. PALENQUE**



Es uno de los centros turísticos más bellos de Chiapas; su ubicación estratégica brinda un encuentro con la calma en medio de un paraíso silvestre. Cuenta con construcciones de material local que respetan el patrimonio natural y cultural del entorno, sus habitaciones son limpias y confortables, dispuestas a ser ocupadas por los amantes de la aventura.

Todo un lujo en medio de la Selva Lacandona y ubicado dentro de un rancho a orillas de la carretera Fronteriza del Sur, el parador ha conservado la vegetación selvática y la armonía con el entorno natural, empleando la piedra caliza como parte de su decoración interior en cada una de sus habitaciones. El interior del bosque permite apreciar aves de la región; además, este lugar de ensueño cuenta con un arroyo propio que puede observarse desde su nacimiento, el cual posee gran limpieza y claridad en el agua, y sustenta una poza que sirve

de alberca en el medio del rancho, en la cual es posible refrescarse en una noche calurosa, bajo la luz de la luna llena y de las luciérnagas que visitan el lugar.

En el restaurante tipo palapa se ofrecen desayunos tipo buffet mediante una selecta gama de platillos con la sazón de la región, cuyos sabores encierran secretos de la cocina y la tierra maya.

La ubicación estratégica de este parador permite ser el punto de partida para visitar los sitios arqueológicos de Palenque, Bonampak, Yaxchilán, Cascada Golondrinas, Metzabok y Nahá.



CÓMO LLEGAR

Saliendo de Palenque, rumbo a Agua Azul - Ocosingo, por la carretera No. 199, hasta el km 35 donde se encuentra el cruce de Shupá, inicio de la carretera Fronteriza del Sur No. 307; en el kilómetro 61 de esa carretera se encuentra Vallescondido.



TIPS

Le recomendamos visitar la poza que se encuentra en medio del rancho, será una experiencia reconfortante y muy agradable.

SERVICIOS

HOSPEDAJE

Noche habitación US\$ 103.00

RESTAURANTE

Desayuno buffet \$ 120.00 (PAX)

Comida-cena \$ 180.00 (PAX)

PALAPA COMEDOR RÚSTICO



ACTIVIDADES



**SENDERISMO
CAMINATAS**

Las caminatas, desde el campamento, a través de la selva se hacen todo el año.

Duración: 1 hora 30 minutos, aprox. Se visitan las Cascadas de Moctuniha.



Duración: 3 horas aprox. Se visitan las Cascadas de Moctuniha y el sitio arqueológico de Lacanjá.



**PASEO A CABALLO
AVISTAMIENTO DE AVES**



DESCENSO EN Balsa

El río Lacanjá permite recorrerlo entre cascadas y remansos.



Este es un recorrido escénico en el que nos internaremos en la exuberante vegetación de la selva tropical y, con suerte, podremos ver algunos animales de la selva.



Vive la aventura

Un día: comienza el recorrido desde el campamento. La primera parte del río es una secuencia de cascadas (tiempo aprox. 1 hora); posteriormente se rema una hora hasta llegar al sitio arqueológico de Lacanjá, el cual se encuentra a 15 minutos de la orilla del río, caminando por la selva. Después se visitan las Cascadas de Moctuniha, donde se puede nadar y tomar el lunch; el regreso al campamento es caminando entre el denso follaje de la selva alta perennifolia.



La excursión incluye: lunch, entradas a las Cascadas de Moctuniha, equipo de río (chalecos, remos y cascos) y seguro. *



La naturaleza, las costumbres y nuestra hospitalidad, le enamorarán por completo.

TIPS

Llevar lámpara de mano, repelente de insectos, pantalones ligeros, shorts, traje de baño, playeras, impermeable, kit de aseo personal, tenis.

* Consultar tarifas





Nahá

CENTRO ECOTURÍSTICO

UBICACIÓN: NAHÁ, OCOSINGO



*Donde la naturaleza,
los mitos y leyendas
viven con usted*

La población de esta reserva natural se encuentra constituida por la ancestral etnia lacandona, grupo minoritario que aún conserva sus rasgos y costumbres tradicionales mayas, como son cabello largo, túnica blanca y su lengua maya-lacandón; grupo humano que a través de cientos de años, ha aprendido a conservar sus recursos naturales, dándoles un buen manejo y obteniendo un amplio conocimiento acerca de las propiedades medicinales de las especies de plantas selváticas de la región, dejando de manifiesto la relación armoniosa que tienen con la naturaleza de la Selva Lacandona.

De arquitectura digna de imitarse y ubicado en la paradisíaca selva, Nahá ofrece un mosaico de cabañas rústicas rodeadas de exuberante vegetación y un sinfín de actividades





para descubrir todos los rostros y los secretos que la selva resguarda. Cuenta con un muelle y lanchas tipo kayak para los recorridos por el río, caminatas por senderos y diversas actividades en tierra verde. Es un Área de Protección de Flora y Fauna en torno a un sistema lagunario, donde se localizan especies amenazadas o en peligro de extinción, como el hocofaisán, el quetzal y el jaguar.

TIPS

Vestir ropa y calzado cómodos, llevar binoculares, bloqueador solar y repelente de insectos.

CÓMO LLEGAR

Partiendo de Palenque deberá tomar la carretera federal No. 199, después deberá transitar la carretera 307 Fronteriza del Sur, a 33 km, donde se localiza el cruce Chancalá - Reforma; a partir de aquí, se recorren aproximadamente 15 km. En el cruce del ejido Piñal se encuentra el desvío para Nahá, donde se transitan 54 km pasando por el desvío a Metzabok. Otra vía es partiendo desde Ocosingo rumbo a Toniná, se continúa por aproximadamente 78 km, pasando por comunidades como Carmen Panabil y Monte Libano.








De arquitectura digna de imitarse y ubicado en la paradisíaca Selva Lacandona, Nahá ofrece un mosaico de cabañas rústicas rodeadas de exuberante vegetación para disfrutar todos los rostros y los secretos que la selva resguarda. Cuenta con un muelle y lanchas tipo kayak para los recorridos por el río, caminatas por senderos y un sinfín de actividades en tierra verde





*Nahá ofrece una exuberante vegetación
para disfrutar los secretos que la selva resguarda*



SERVICIOS

HOSPEDAJE

10 habitaciones en cabañas, restaurante (24 comensales), áreas comunes (recepción y sala de juntas). Cabañas con baño privado, baños compartidos, área de camping, área de usos múltiples (24 PAX), alimentos con reserva-ción, agua caliente, internet inalámbrico, teléfono, área de fogata, renta de binoculares y tienda de artesanías y souvenirs. Los precios oscilan entre los \$ 300.00 y \$ 1,000.00.



Ecoprácticas...

marcando la diferencia

En este centro se implementan la separación de residuos, el monitoreo de flora y fauna, los recorridos de vigilancia, la reforestación, entre otras prácticas. Se invita a cuidar el medio ambiente, a través de un turismo responsable





NOTA IMPORTANTE

Para atender a todos nuestros visitantes y brindarles un mejor servicio, nos encontramos trabajando en las facilidades y accesos para personas con capacidades diferentes.

Se cuenta con área de camping, para tener un contacto directo con la naturaleza.

ACTIVIDADES



CAMINATAS SENDERISMO

Recorrido por el sendero ñahá y, en cayuco, por la laguna ñahá para visitar la cascada Hoch-Há (agosto-enero).
\$ 300.00 (1 a 4 PAX).



RENTA DE BICICLETAS AVISTAMIENTO DE AVES

Acompañado de un guía local es posible observar las aves de esta región.
\$ 300.00 (1 a 3 PAX).



En la Laguna Ocotlito: \$ 300.00, 3 horas (2 PAX). La Selva Lacandona posee especies amenazadas o en peligro de extinción, como el hocofaisán, loro cabeza azul y el quetzal, entre otras.



RECORRIDO FLUVIAL

Sendero ñahá, en cayucos: \$ 300.00, 4 horas (4 PAX). Cascada Hoch-Há: \$300.00, 4 horas (4 PAX).

RITUAL LACANDÓN

Es una ceremonia donde experimentará parte de la cultura lacandona.
\$ 100.00 (PAX).

VISITA AL MUSEO COMUNITARIO ETNOEXPERIENCIAS

Convivencia con la cultura lacandona - Ritual lacandón.

Experiencia gastronómica

Se aprende a elaborar uno de los platillos locales como Kor'by k'ax.
\$ 250.00 (1 a 2 PAX).

Elaboración de figuras de barro

Se realizan figuras en barro.
\$ 100.00 (PAX).

Elaboración de flechas y arcos

\$ 100.00 (PAX).

Elaboración de joyería

Empleando semillas de árboles de la selva con las que se pueden elaborar collares, pulseras y aretes. \$ 100.00 (PAX).



Ubicado al margen del río Lacanjá, es uno de los lugares más reconocidos para disfrutar de la naturaleza en el estado de Chiapas; sitio que ningún explorador de los santuarios ecológicos debe perderse

Campamento Río Lacanjá

UBICACIÓN: LACANJÁ CHANSAYAB, OCOSINGO

*Toda una aventura
en el corazón de la
Selva Lacandona*

La Selva Lacandona es uno de los lugares más representativos de la riqueza biológica de México. Posee árboles de hasta 50 m de

altura que sirven de sustento a cientos de especies, como helechos, orquídeas y bromelias; además de ser un refugio para las diversas especies de aves y mamíferos que ahí habitan. Inmerso en plena selva, se encuentra el Campamento Río Lacanjá que ofrece servicios de hospedaje y alimentación en un entorno rodeado de abundante vegetación.



Las cabañas del campamento están construidas al margen del río y son de estilo rústico, brindando al visitante la oportunidad de recordar la importancia de su existir sobre la tierra. Oferta una serie de platillos cocinados con la sazón exquisita de los lugareños que transmiten el amor por su cultura a través de una mezcla de sabores que deleitan a sus visitantes. Asimismo cuenta con áreas comunes para reuniones de negocios, un área para la natación, un sendero interpretativo y otro para la exhibición y venta

de artesanías. De igual forma, cubre los requerimientos de comunicación del viajero contemporáneo, ya que cuenta con los servicios de internet satelital.

La ubicación estratégica del campamento permite ser el punto de partida para visitar los sitios arqueológicos de Bonampak y Lacanjá; asimismo, a 40 minutos, se encuentra Frontera Corozal, poblado a orillas del río Usumacinta que alberga el embarcadero donde se toman las lanchas que lo conducirán a la Z. A. de Yaxchilán.





SERVICIOS

HOSPEDAJE

El campamento cuenta con cabañas rústicas, a orillas del río Lacanjá, para 2, 3 y 4 personas. Tienen cabañas con baño propio.

RESTAURANT

El restaurant tiene capacidad para 48 visitantes y los alimentos que se ofrecen son tipo menú.

Desayuno	\$ 75.00
Comida	\$ 90.00
Cena	\$ 65.00

ACTIVIDADES



CAMINATAS

Las caminatas a través de la selva, desde el campamento, se hacen todo el año.

Duración: 1 hora 30 minutos, aprox. Se visitan las Cascadas de Moctuniha.



Duración: 3 horas, aprox. Se visitan las Cascadas de Moctuniha y el sitio arqueológico de Lacanjá.



DESCENSO EN Balsa

El río Lacanjá permite recorrerlo entre cascadas y remansos.

Este es un recorrido escénico en la exuberante vegetación de la selva tropical y es posible ver algunos animales de la selva.



Tour de un día

Inicia el recorrido desde el campamento. La primera parte del río es una secuencia de cascadas (tiempo aprox. 1 hora); posteriormente se rema una hora más hasta llegar al sitio arqueológico de Lacanjá, el cual se encuentra a 15 minutos de la orilla del río, caminando por la selva. Después



se visitan las Cascadas de Moctuniha donde es posible nadar y tomar el lunch. Regresamos al campamento caminando entre el denso follaje de la selva alta pennifolia.



El costo incluye: snack, entradas a las Cascadas de Moctuniha, equipo de río (chalecos, remos y cascos) y seguro.

NOTA: las actividades aquí presentadas son variables y dependen de diversos factores. Es necesario consultar los servicios vigentes según la época del año.

CÓMO LLEGAR

Si viaja en automóvil:

Tome la carretera No. 199 que va de Palenque con dirección a San Cristóbal; 10 km después de Palenque encontrará un entronque grande del lado izquierdo (kilómetro 35) que lo conecta con la carretera No. 307, conocida como carretera Fronteriza, la cual lo llevará a las Lagunas de Montebello. En el kilómetro 123 de ésta hay un entronque muy grande, de nombre cruceo San Javier, tome el camino de la derecha y podrá ver el señalamiento para ir a Bonampak (5 km) o a la subcomunidad lacandona de Lacanjá Chansayab (9 km) de distancia.

IMPORTANTE: En el kilómetro 100 de la carretera No. 307 hay un entronque a una comunidad que se llama Lacanjá Tselal, no lo tome. El entronque para Lacanjá Chansayab está en el kilómetro 123 (cruceo San Javier). El tiempo de traslado de Palenque al Campamento Río Lacanjá es de 2 horas 15 minutos.

Si viaja en autobús:

Hay dos compañías de transporte colectivo que parten de la ciudad de Palenque hacia el campamento y son: Transportes Chamoan y Transportes Benemérito. Puede tomar estos colectivos enfrente de la glorieta de la cabeza maya. Ambas compañías lo dejan en el cruceo San Javier donde podrá tomar un taxi que lo llevará al Campamento Río Lacanjá. El costo aproximado es de \$ 65.00 por persona.



TIPS

Es necesario llevar toalla, lámpara de mano, repelente de insectos, pantalones ligeros, shorts, traje de baño, playeras, impermeable, kit de aseo personal, tenis.









El río Lacantún permite recorrer la selva, en kayak, a través de sus aguas que presentan rápidos de mediana dificultad y aguas tranquilas de tono azul turquesa

Ara Macao

Las Guacamayas

CENTRO ECOTURÍSTICO

UBICACIÓN: REFORMA AGRARIA, MARQUÉS DE COMILLAS



Centro turístico excepcional localizado en Reforma Agraria, comunidad del municipio de Marqués de Comillas, ubicada en la ribera del río Lacantún, mismo que sirve de límite de la Reserva de la Biosfera Montes Azules. Cuenta con una reserva natural de 3 mil 200 hectáreas de selva, que le darán oportunidad de conocer en su hábitat natural especies como el mono saraguato, la guacamaya roja, el venado cola blanca, el tucán y el gavián nevado.

En Chiapas, cada región de tierra verde tiene un tesoro que lo hace único, pero hay rincones cuyo encanto puede trascender más allá de su entorno, este centro ecoturístico hoy en día se ha convertido en el centro de conservación más importante de la guacamaya roja, además de contribuir al mantenimiento de mamíferos como el jabalí, el venado cola blanca y aves como pericos y águilas. Sus cabañas cuentan con hamacas, terraza con vista al río y pasillos de

Eco Alojamientos Chiapas Vital

madera limpios con túneles de vegetación. En este lugar se siembran los frutos que consumen las aves. Además, se ofrecen tours en el río Tzendales, donde se forman pequeñas playas en temporada seca.



Centro turístico en completa armonía con el entorno natural, creado con la finalidad de preservar la guacamaya roja. Ideal para los amantes de la naturaleza, ya que pueden admirar aves en estado silvestre, realizar caminatas por la selva y observar la flora y fauna de la región





SERVICIOS

Cabañas (2 tipo suite, 4 triples, 2 habitaciones doble vista al río, 12 dobles estándar, 5 comunales con 2 habitaciones c/u con camas individuales cada uno y 2 habitaciones con camas matrimoniales y un módulo de baños de uso común. Restaurante con capacidad para 80 comensales.



CÓMO LLEGAR

Vía Palenque: tomar la carretera federal No. 199, para después ir sobre la carretera Fronteriza del Sur hasta llegar a Benemérito de las Américas; posteriormente se localiza el entronque Boca Lacantún, de aquí se recorren 40 kilómetros para arribar al centro turístico.

Vía Comitán: tomar la carretera federal No. 190 hasta La Trinitaria, para posteriormente transitar por la carretera Fronteriza del Sur en dirección al Parque Nacional Lagunas de Montebello hasta el cruce Chqjul; de ahí deberá tomar un camino de 32 kilómetros hasta llegar al centro turístico.





CAMINATA PARA OBSERVAR GUACAMAYAS

Recorrido por áreas de pastizales donde se encuentran los nidos naturales y artificiales de las guacamayas. La mejor época para ver estas aves es durante junio, julio y agosto.

Número de personas: 8 máximo.

Duración: 1:20 horas **Dificultad:** baja.

Horario: de 7:00 a 9:00 horas y de 16:00 a 18:00 horas.

Recomendaciones: ropa ligera, gorra, impermeable (en temporada de lluvias) y repelente de insectos.

Tarifas:

Temporada baja \$ 420.00 (1 a 8 PAX).

Temporada alta \$ 520.00 (1 a 8 PAX).



CAMINATA A LA SELVA

Recorrido por la reserva ejidal Las Guacamayas para la observación de flora y fauna.

Número de personas: 8.

Dificultad: media. **Duración:** 2 horas.

Horario: de 7:00 a 15:00 horas.

Recomendaciones: ropa ligera, gorra, impermeable (en temporada de lluvias) y repelente de insectos.

Tarifas:

Temporada baja \$ 800.00 (1 a 8 PAX).

Temporada alta \$ 900.00 (1 a 8 PAX).

RENTA DE KAYAKS

Recorrido por el río Lacantún donde podrá observar flora y fauna.

Número de personas: de 1 y 2 personas

Dificultad: media. **Duración:** 1 hora.

Horario: de 7:00 a 17:00 horas.



Recomendaciones: ropa ligera, gorra, impermeable y repelente de insectos.

Tarifas: \$ 150.00 (PAX).

\$ 200.00 (2 PAX).

Tour en kayak por el río Lacantún, 3 horas, \$ 1,850.00 (8 PAX).



TOUR EN LANCHAS DE 3 HORAS, PASEO Y COMIDA EN LA SELVA LACANDONA CON SERVICIO DE ALIMENTOS

\$ 8,800.00 (8 PAX). Ideal para ocasiones especiales.

OBSERVACIÓN DE AVES ESPECIALIZADA

Recorrido por nuestra reserva ejidal, sus alrededores y por el río Lacantún en la búsqueda de aves con nuestros guías especializados.

Número de personas: variable.

Dificultad: baja.

Duración: variable.

Horario: de 7:00 a 13:00 horas.

Recomendaciones: ropa ligera, gorra, impermeable (en temporada de lluvias) y repelente de insectos.



Tarifa: baja cotización.

** Precios y actividades variables*



PASEO EN LANCHAS POR LA RESERVA DE LA BIOSFERA MONTES AZULES

Recorrido en lancha a través de dos ríos, el Lacantún y el Tzendaes. Se interna en la Reserva Montes Azules observando flora y fauna. En este paseo se pueden observar guacamayas, loros, tucanes, monos, cocodrilos, mariposas, entre otros, y - si se tiene suerte - tapir y jaguar.

Número de personas: 8.

Duración: 2 a 3 horas.

Horario: de 7:00 a 16:00 horas.

Dificultad: baja. **Recomendaciones:** ropa ligera, gorra, impermeable (en temporada de lluvias) y repelente de insectos.

Tarifas: Recorrido 2 horas:

Temporada baja \$ 1,400.00

Temporada alta \$ 1,750.00.

Recorrido de 3 horas: temporada

baja \$ 1,600.00, temporada alta \$ 1,950.00.





Además de las excursiones para avistar a las guacamayas, se ofrece una gran variedad de actividades que en conjunto garantizan al visitante una aventura inolvidable

TIPS

Recuerde llevar repelente, ropa cómoda, bloqueador solar y muchas ganas de desconectarse de la rutina, ya que es lo que necesita para poder disfrutar al máximo de este majestuoso lugar. Le recomendamos que por la noche preste atención al inigualable concierto que la naturaleza regala, relájese y déjese arrullar. Si le gusta la fotografía de vida silvestre, flora y fauna, aquí hallará paisajes ideales para ello.







Las habitaciones cuentan con una temática de la región, brindando una experiencia diferente.

Reserva de la Biosfera Montes Azules

*Una de las áreas
más grandes de
bosque tropical
húmedo en el mundo*

Sitio pleno de belleza natural ubicado en el estado de Chiapas, en la región de la Selva Lacandona; comprende un área de alrededor del 13% de la superficie del estado. Declarado como reserva protegida en 1978, gracias a sus más de 300 mil hectáreas de una enorme biodiversidad es considerada la región más rica en especies de distintos grupos de animales y plantas en el país, algunas de ellas en peligro de extinción y que son representativas de nuestra cultura y hábitat, tales como el jaguar, la guacamaya roja, el águila arpía o el tapir, y de especies endémicas como el armadillo y el murciélago depredador. La flora de la reserva es tan variada que sobrepasa las 4 mil 300 especies, desde delicadas orquídeas hasta árboles de caoba, cedro y ceiba. de 60 metros de altura.

La Reserva de la Biosfera Montes Azules se encuentra dentro de la región de la Selva Lacandona en Chiapas, la más rica de México, el 27% de los mamíferos del país tienen su hábitat en la reserva, mientras que 341 especies de aves vuelan por sus cielos.



Imagínese despertar en medio de la selva con el canto de las aves y el rugido de los monos saraguatos, en un hotel creado para disfrutar cómodamente la Selva Lacandona

Canto de la Selva

CENTRO TURÍSTICO

UBICACIÓN: EJIDO GALACIA, MARQUÉS DE COMILLAS



*Date el tiempo
para escucharlo*

De construcción moderna y con un estilo único, Canto de la Selva se ha convertido en uno de los centros turísticos más deseados por visitar en Chiapas, cada una de sus 14 habitaciones brinda, con sus detalles, una atmósfera única, su restaurante comparte la sazón chiapaneca a través de exquisitos platillos de la región y ofrece una gama de actividades (senderismo interpretativo, navegación en lancha de motor, kayak, caminata en arroyo, visita al centro de investigación biológico, entre otras), elementos que al hacer sinergia con el exuberante entorno, crean un refugio de aventura, confort y relajación total en la mística Selva Lacandona.



Eco Alojamiento Chiapas Vital

Canto de la Selva se localiza en un área comunal de 155 hectáreas de selva tropical húmeda en excelente estado de conservación. Además, está rodeado por la Reserva de la Biosfera Montes Azules, que mantiene 331 mil 200 hectáreas donde habita la flora y fauna más diversa de México, como el tapir, jaguar, temazate, mono, pecarí, guacamaya roja, entre otras miles de especies. El centro ofrece a los visitantes: observación de vida silvestre, recorridos por la selva, ríos, arroyos, lagunas, con una excelente calidad en el servicio, información, brindando conocimiento sobre los ecosistemas locales y material documental.



SERVICIOS

HABITACIONES

14 cabañas tipo bungalow diseñadas en un estilo rústico confortable, para disfrutar una experiencia única en la tranquilidad y exuberancia de la selva chiapaneca, mientras goza de la oportunidad para descansar y relajarse. Habitación sencilla \$ 944.00; habitación doble \$ 1,180.00.

RESTAURANTE

Servicio de buffet y menú del día.

GENERALES

Estacionamiento gratis, sala audiovisual y salón de juegos. Terraza con vista al río Lacantún en área de embarcadero /Terraza - palapa con vista panorámica de la selva.



CÓMO LLEGAR

Existen dos opciones: desde Comitán de Domínguez para los que vienen de Tuxtla Gutiérrez o San Cristóbal de Las Casas; y partiendo desde la ciudad de Palenque.

Ruta Comitán de Domínguez-Canto de la Selva: 200 km. Tiempo de traslado: 3 horas 30 minutos a 4 horas. Pasando por: Centro Turístico Tziscaco (Lagunas de Montebello)-Canto de la Selva: 145 km. Entronque Centro Ecoturístico Las Nubes-Canto de la Selva: 93 km. Entronque Boca de Chajul (retén militar)-Canto de la Selva: 25 km (seguir ruta hacia Ara Macao Las Guacamayas). Desviación, Colonia Galacia (terracería)-Canto de la Selva: 9 km.

Ruta Palenque-Canto de la Selva: 289 km. Pasando por: Entronque Bonampak-Canto de la Selva: 155 km. Entronque Yaxchilán-Canto de la Selva: 130 km. Entronque Zamora Pico de Oro-Canto de la Selva: 72 km (seguir ruta hacia Ara Macao Las Guacamayas). Centro Ecoturístico Las Guacamayas-Canto de la Selva: 29 km. Desviación, Colonia Galacia (terracería)-Canto de la Selva: 9 km.

Cuenta con el Distintivo Marca Chiapas



TIPS

Traer cámara fotográfica, grabadora, binoculares, libreta y dinero en efectivo. Varios cambios de ropa, recuerde que el clima es siempre húmedo, fresco por la mañana y noche, y caluroso a mediodía. Elegir ropa clara y de los colores de la selva, ya que la negra, amarilla y roja atrae a los insectos, al igual que los perfumes.





ACTIVIDADES



SENDERISMO INTERPRETATIVO

Horarios: mañana y tarde.

Duración: mínima 1 hora - máximo 3 horas 30 minutos.

Costos: desde \$ 50.00 (PAX).



Sólo navegación en lancha de motor, hasta mariposario "Casa del Morpho".



Horarios: mañana y tarde.

Duración: mínimo 1 hora - máximo 2 horas 30 minutos.



Costos: \$ 200.00 (PAX).

KAYAK Y/O CAMINATA EN ARROYOS

Horarios: mañana y tarde, duración; desde 1 hora hasta 4 horas ida y vuelta.

Costos: desde \$ 150.00 (PAX).



NAVEGACIÓN Y KAYAK

EN RÍO LACANTÚN

Horario: tardes, duración; 1 hora y 30 minutos a 2 horas.

Costos: \$ 250.00 (PAX).



* EXPERIENCIA ÚNICA

VISITA GUIADA A ESTACIÓN CHAJUL

Centro de investigación biológico donde se llevan a cabo acciones de investigación y conservación de la Reserva de la Biosfera Montes Azules.

Horarios: tardes.

Duración: 2 horas 30 minutos a 3 horas.

Costo: \$ 300.00 (PAX). Es necesario mencionar interés en esta actividad al reservar su estancia para agendar visita con tiempo.



*Inmerso en la exuberante
Selva Lacandona,
encontramos este refugio para
viajeros contemporáneos en
busca de aventura, quienes
con sólo observar su entorno
llenan su vista de colores
exóticos*



Ecopráticas

Este Jungle Lodge destaca por sus ecopráticas en beneficio de la comunidad y de la conservación del medio ambiente en la Selva Lacandona: limitado a grupos reducidos de turistas para causar el menor impacto posible. Trata las aguas residuales con biodigestores, cuenta con iluminación de energía solar y clasifica los residuos. No se permite extraer o molestar a la fauna y flora silvestre; es operado por los ejidatarios de Galacia, habitantes de la selva.



Río Lacantún

La riqueza de la Reserva de la Biosfera Montes Azules se manifiesta con todo su esplendor en esta pródiga tierra llena de exotismo, con un paisaje de bosques, ríos y lagunas que enmarcan sitios arqueológicos de la cultura maya aún sin explorar. El río Lacantún se encuentra en el municipio de Ocosingo, su nombre significa "peña grande" o simplemente "peñón", es ideal para aquellos que buscan un viaje de rafting con la clase dos y tres de rápidos.



Lacandonia

HOTEL

UBICACIÓN: BOCA DE CHAJUL, MARQUÉS DE COMILLAS



Se trata de un alojamiento sumamente agradable, en especial para los viajeros que pasan la tarde descansando en las hamacas que hay en las cabañas, o bien, para aquellos que desean nadar en el río Lacantún, en un ambiente caracterizado por el alegre recibimiento de los monos saraguatos.

La riqueza natural que rodea Lacandonia es, por lo menos, asombrosa. Es un sitio célebre, especialmente por la gran cantidad y variedad de mariposas que allí habitan.

Exclusivo desarrollo turístico rodeado de cientos de árboles, aves exóticas, bellas cascadas y cercano al grupo de los lacandones, quienes comparten el encanto y los secretos de este edén silvestre, donde el verde selvático, el azul profundo del cielo y el blanco de su vestimenta tiñen el horizonte de sabiduría, aventura y diversión. Este refugio ofrece una amplia gama de actividades al aire libre que sorprenderán a los visitantes que con admiración y respeto

desafían a la naturaleza, es una oportunidad única para disfrutar la Selva Lacandona en un ambiente rústico, lejos del estrés ciudadano.

Este centro turístico se localiza a orillas del río Lacantún, en medio de un entorno natural y rodeado de una extensa vegetación; cuenta con un sendero interpretativo en el que se brinda la oportunidad al visitante de conocer más sobre la flora y fauna de la zona.



SERVICIOS

5 habitaciones dobles con baño y 4 rústicas, estacionamiento, área para acampar, restaurante.



Es un exclusivo desarrollo turístico que constituye una oportunidad única para disfrutar la Selva Lacandona, que es parte del bosque tropical lluvioso más importante de Mesoamérica: la Selva Maya. Lacandonia es un original concepto dentro de un ambiente rústico, lejos del mundo moderno



Su construcción realizada con materiales de la región, principalmente caña brava, caoba y granadillo, permite que los días de aventura y de relajación sean de confort total, debido a que sus habitaciones son muy frescas en temporada de calor y propicias para un ambiente selvático como el de Chiapas

ACTIVIDADES



CAMINATAS

Caminata dentro de la Reserva de la Biosfera Montes Azules (RBMA) y Centro de Investigación Chqjul.



KAYAK

Recorrido en kayak por la corriente del río Lacantún.



EXPEDICIONES

Expediciones al río Tzendales y Paraje Romano, así como al arroyo Miranda.



MONITOREO Y AVISTAMIENTO DE FAUNA

Monitoreo nocturno y diurno de fauna con énfasis en el cocodrilo de pantano, aves, mamíferos varios e insectos.




NATACIÓN

ARQUEOLOGÍA



NOTA: Las actividades aquí presentadas son variables y dependen de diversos factores. Es necesario consultar los servicios vigentes según la época del año.







La riqueza natural que rodea Lacandonia es, por lo menos, asombrosa. Es un sitio célebre, especialmente por la gran cantidad y variedad de mariposas que allí habitan

CÓMO LLEGAR

Partiendo de la ciudad de Comitán de Domínguez, se recorren 195 km por la carretera No. 307 Fronteriza del Sur, hasta la localidad de Chajut; 3 horas 30 minutos de recorrido. Internándose por las calles del poblado a orillas del río Lacantún se ubican las instalaciones del Hotel Lacandonia



TIPS

No olvide llevar suficientes cambios de ropa, la necesitará después de aventurarse al rafting; es necesario llevar binoculares, lamentará el no hacerlo, eso es seguro. Si le gusta la fotografía de vida silvestre, flora y fauna, aquí hallará paisajes ideales para ello.





Lago

Tziscoao

CENTRO TURÍSTICO

UBICACIÓN: TZISCAO, LA TRINITARIA

*Un viaje de exploración,
diversión, aprendizaje ecológico
y deleite culinario*





Ubicado en el área natural protegida Parque Nacional Lagunas de Montebello, este centro turístico es considerado uno de los lugares más hermosos de Chiapas; su importancia radica en su extensión territorial y su amplia variedad paisajística; es un lugar idóneo para la práctica del excursionismo y el campismo. Sus cabañas de estructura alpina, ubicadas a orillas del lago, se convierten en el refugio ideal para el confort y el descanso de exploradores de la vida silvestre. Con su excelente organización brinda a cada uno de sus visitantes instalaciones limpias y en buenas condiciones, además de una atención personalizada.





Se ha convertido en uno de los lugares preferidos por el turismo ecológico, gracias a que en su excursión oferta descubrir las diversas estampas climáticas de la región, que por lo general se mantiene con un ambiente húmedo y cálido, lo que propicia un mosaico natural entre coníferas, cedros, helechos y flores silvestres de intensos colores, tamaños y formas.

CÓMO LLEGAR

Se localiza a 60 kilómetros aproximadamente de la ciudad de Comitán de Domínguez. Deberá tomar la Carretera Panamericana por 10 kilómetros hasta llegar al crucero del Parque Nacional Lagunas de Montebello, y luego recorrer 50 kilómetros por la carretera Fronteriza del Sur para llegar al atractivo.



ACTIVIDADES



Lugar idóneo para la práctica del excursionismo, el campismo, así como actividades fluviales y de naturaleza.



CAMINATA



SENDERISMO



PASEO A CABALLO



NATACIÓN



RECORRIDOS EN BALSAS



TRADICIONALES

KAYAKS

AVISTAMIENTO DE FAUNA

Costo de acceso:

\$ 20.00 (PAX)

RECORRIDOS

Paseo a caballo:

\$ 150.00 (PAX)

(visita al lago y dos cenotes)

Paseo en lancha:

\$ 100.00 (PAX)

Cinco Lagos:

\$ 150.00 (PAX) (con balsa) 1 hora.

\$ 200.00 (PAX) (con balsa) 1 ½ hora.

Lago de Pajój:

\$ 100.00 (PAX) en balsa 1/2 hora. \$

150.00 (PAX) en balsa 1 hora.





SERVICIOS

Cabañas: \$ 500.00 (1 a 4 PAX) (temporada baja)
\$750.00 (temporada alta) con baño privado, regadera, agua caliente / (5 a 6 PAX) \$ 750.00 (temporada baja) \$ 950.00 (temporada alta).

Hotel Cabaña Villa Tziscoo: (1 a 4 PAX)
\$550.00 (temporada baja) \$ 750.00 (temporada alta) con baño privado, regadera, agua caliente, TV. y servicio de internet.



Lago Tzisco

Es conocido por sus colores que destacan en un área privilegiada por la exuberancia y variedad de formaciones vegetales de selvas y bosques, lluviosa y fría, rica en especies coníferas y perennifolias, conteniendo aspectos abundantes de áreas ecológicas, con características idóneas para el desarrollo del ecoturismo. Al ser el lago más grande del Parque Nacional Lagunas de Montebello, tiene una serie de actividades que generan un vínculo personal entre los sonidos de la fauna y los aromas de la flora endémica de La Trinitaria, invitando a la experiencia de la relajación.





Cadena de Cascadas

El Chiflón

CENTRO TURÍSTICO

UBICACIÓN: SAN CRISTOBALITO, TZIMOL

*Uno de los escenarios más espectaculares
de Chiapas*



Es uno de los refugios de aventura más bellos de Chiapas que conserva y respeta la vida silvestre de su entorno. Sus habitaciones tipo bungalows, además de ofrecer los servicios básicos, muestran un diseño armónico con el ambiente; asimismo ofrece una serie de actividades para experimentar la adrenalina al máximo. La forma de explorar las cascadas es caminando a través de diversos senderos que llevan a diferentes miradores desde los que se disfruta de espectaculares vistas. Las famosas caídas de agua son formadas por el río San Vicente y fueron nombradas El Suspiro, Ala de Ángel, Arcoíris, Quinceañera y Velo de Novia. Esta última es la más alta, pues mide 120 m. Además, el río va formando pozas de agua azul turquesa ideales para nadar. Durante la caminata podrá percatarse de la flora y fauna local integrada por una gran variedad de especies de orquídeas, bromelias, árboles de sabino, árboles palomi-

llo, chicozapote, cedro y caoba, por mencionar algunas. También pueden apreciarse iguanas, conejos, armadillos, serpientes y diversas aves.

Destaca por ser uno de los centros turísticos con infraestructura en total armonía con la exuberante selva y con las aguas turquesas del río San Vicente, las cuales saltan sobre escalones naturales de piedra que forman estanques llamados "baleñarios" en los que se puede nadar. Este centro funciona en cooperativa, donde los ejidatarios de la localidad compren-

den a la perfección el significado de ecoturismo. Su objetivo principal es que usted disfrute de este hermoso paisaje natural con sus caídas de agua que chillan cuando corre el viento. Abajo de la cascada Velo de Nuvia, en donde finaliza la caminata de ascenso, hay una tirolesa de dos estaciones que cruza sobre el impresionante cañón formado por el río San Vicente; la segunda estación cruza justo frente al Velo de Nuvia, por lo que disfrutará de una impresionante vista.







La forma de explorar las cascadas es a pie, recorriendo senderos que llevan a miradores para disfrutar de espectaculares vistas en El Chiflón

ACTIVIDADES

VISITA AL MUSEO

Sala de interpretación ambiental y cultural: exposición fotográfica y audiovisual de la flora, fauna e historia de la región.

VISITA A LAS CASCADAS

El Suspiro, Ala de Ángel, Velo de Novia, y la Corona del Velo de Novia.



PAISAJISMO



NATACIÓN

700 metros de balneario natural.



**CAMPISMO
EXCURSIONISMO**



TIROLESA

Dos tirolesas, la pequeña ubicada a 300 metros sobre el andador (para personas con menos de 70 kg) y la más grande para adolescentes y adultos.



Costos:

§ 75.00 tirolesa grande.
§ 30.00 tirolesa pequeña.



OBSERVACIÓN DE IGUANAS

** Consultar tarifas*



Explorar las cascadas a pie, lleva a diferentes miradores desde los que se disfruta de espectaculares vistas.

CÓMO LLEGAR

De Comitán de Domínguez al centro turístico Cadena de Cascadas El Chiflón son 34 kilómetros. Hay que tomar la carretera estatal No. 226.

De Tuxtla Gutiérrez al centro turístico son 146 kilómetros (3 horas de recorrido).

De San Cristóbal de Las Casas al centro turístico son 122 kilómetros.

TIPS

Usar zapatos y ropa cómoda, cargar lo indispensable, no salirse de los andadores. El horario del recorrido es de 8:30 a 17:00 horas. Muy cerca de estas cascadas puedes visitar el Exconvento de Copanaguastla y la iglesia de San Cristobalito, que data del siglo XVI.




SERVICIOS

Alojamiento: 12 cabañas (sencillas, dúplex y triples). Cuentan con camas matrimoniales, baños privados y agua caliente. \$ 500.00 (2 PAX) / \$ 700.00 (4 PAX).

Restaurant El Paraíso: imponente palapa restaurante con capacidad para 90 personas, donde podrá deleitarse con la variedad de exquisitos platillos regionales y nacionales en un ambiente rústico y natural.

Generales: plazoleta, venta de artesanías, módulo de Información, palapa de usos múltiples, baños, estacionamiento.





El río va formando pozas de agua azul turquesa ideales para nadar



El Madresal

CENTRO TURÍSTICO

UBICACIÓN: MANUEL
ÁVILA CAMACHO,
TONALÁ

Ama la vida, siempre

Para todos aquellos que buscan un contacto cercano con la naturaleza y otros rostros de Chiapas, nada mejor que vivir la aventura en este refugio de vida en su expresión más sencilla, ubicado en plena zona costera de Chiapas. El Madresal es un espacio para el turista verde que gusta de la conservación, iniciado por una comunidad de pescadores ubicados en las cercanías de Tonalá, Chiapas, a unos kilómetros de Puerto Arista y Boca del Cielo. Lugar para descansar, hacer tours para apreciar la flora y fauna que se conserva en la zona de manglares costeros del Soconusco, refugio de aves y mamíferos. Cuenta con cabañas cómodas y ecológicas, ofrece actividades en playa, estero natural y zona de pesca; el restaurant palapa prepara alimentos con mariscos cocinados con la tradición de los lugareños. Cuenta con certificación como empresa de calidad turística.



El Madresal ofrece actividades que van desde paseos en lancha y avistamiento de cocodrilos, así también podrá degustar una deliciosa comida a orilla del mar, hasta disfrutar una deliciosa noche con cielo estrellado en sus cabañas de estilo rústico. Una cooperativa de El Madresal se integró en 2008 para crear un proyecto ecoturístico al servicio de los visitantes. Cabañas, palapas en instalaciones ecológicas son atendidas por entusiastas socios activos, mujeres y hombres, la mayoría pescadores, que hoy le reciben con una sonrisa y atención esmerada.

Este lugar por su tranquilidad resulta ser de gran atractivo para el sector de turismo-ecológico, y esto lo reafirman quienes han tenido la oportunidad de visitar estos santuarios naturales, donde las diferentes especies de aves, la flora y la fauna, así como la hospitalidad de la gente del lugar dan forma a este espacio encantador y de indescriptible belleza. Actualmente cuenta con el Distintivo M Moderniza otorgado por la Secretaría de Turismo a las empresas turísticas que cumplen con las normas de calidad en sus servicios.

DISTINTIVO



Distintivo M Moderniza

**PROGRAMA
MODERNIZA**

Se otorga a empresas turísticas que cumplen con las más altas normas de calidad



SERVICIOS

Hospedaje: después de las actividades, para el descanso, cuentan con 17 cabañas muy bien acondicionadas para los visitantes; cada una de ellas orientadas hacia la acústica de las olas para hacer del descanso una grata experiencia. Todas las cabañas cuentan con dos camas matrimoniales, hamaca, mosquiteros, regaderas y baños en el interior. Áreas de jardín, agua, luz, servicios de camarista y amenidades.

Habitaciones: \$700.00 (2 a 4 PAX) en temporada alta, \$ 400.00 (2 a 4 PAX) temporada baja.

Alimentación: Manos expertas le esperan para degustar la cocina de la región, acompañada de la bebida refrescante de su preferencia.



CÓMO LLEGAR

Se localiza a 45 kilómetros de la ciudad de Tonalá. Por la carretera Tonalá-Puerto Arista, tomando el desvío de Cabeza de Toro encontrará un señalamiento que lo llevará hasta la comunidad de Ponte Duro o Manuel Ávila Camacho, donde encontrará el acceso en una de las primeras calles hacia la derecha, para arribar a donde se localiza el pequeño embarcadero y las lanchas que lo internan por el estero hasta su arribo al centro turístico.





ACTIVIDADES

*Vivencias en contacto
con la naturaleza*

ACTIVIDADES DE PLAYA



AVISTAMIENTO DE FAUNA

OBSERVACIÓN DE COCODRILOS



* **Recorridos:** \$ 600.00 observación de flora y fauna (1 ½ horas) / \$ 700.00 observación de cocodrilos (3 horas), de 10 hasta 14 personas en los recorridos.



CAMPISMO FAMILIAR \$ 250.00 (2 PAX)



PASEO EN KAYAK \$ 700.00 (3 PAX)

y por hora \$ 200.00.



NATACIÓN



PESCA RECREATIVA \$ 200.00 la hora (4 PAX)

PESCA DEPORTIVA \$ 250.00 la hora (4 PAX)



VISITA A ZONA DE PESCADORES

\$ 1,000.00 (4 PAX)



La visita a los manglares, el paseo en kayak y las caminatas en la playa son algunas de las actividades que podrá disfrutar.





TIPS

Vestir ropa y calzado cómodos, llevar binoculares, bloqueador solar y repelente de insectos.



La tranquilidad de este lugar lo convierte en un excelente destino para disfrutar con la familia.







DIRECTORIO



SIMA DE LAS COTORRAS

Domicilio conocido s/n, Piedra Parada,
municipio de Ocozocoauhtla de Espinosa

Contacto: **Sociedad Cooperativa Tzamanguimo**

C. Herbert Castellanos Ramírez

Celular: 045 (968) 108-9429 /
(968) 117-8081

Correo electrónico

visita@simaecoturismo.com
simacolorra@hotmail.com
simadelascotorras@gmail.com

Sitio web

www.simaecoturismo.com

Actividades

Acceso: \$ 20.00

Rappel: \$ 700.00 (125 m)
\$ 500.00 (86 m)

Paseo perimetral interior: \$ 70.00

Escalada en roca: \$ 300.00

** Precios por persona.*

Paseo guiado a la sima El Múju: sin
costo; donativo voluntario.



PARADOR VALLESCONDIDO

Km 61. Carretera Fronteriza del Sur,
municipio de Palenque

Contacto: **Guillermo Fonseca Padilla**

Celular: 01 (33) 3476 73 35
045 (916) 100 03 99

Correo electrónico

busil_h@hotmail.com

Reservaciones: Lada sin costo: 01 800-397-5072

Correo electrónico

explora@ecochiapas.com / explora@prodigy.net.mx
Oficinas: 1° de Marzo No. 30. Centro Histórico.
San Cristóbal de Las Casas, Chiapas.
México. C.P. 29200 Tel +52 (967) 631-7498
Fax +52 (967) 674-6660

Facebook: Parador Vallescondido

Servicios

\$ 120.00 (PRX) Desayuno buffet
\$ 180.00 (PRX) Comida o cena
(no incluye bebidas embotelladas)
US\$ 103.00 Noche habitación *
** Consultar tarifa al reservar*

Horario de oficina

Lunes a viernes de 9:30 horas a 14:00
horas y de 16:00 horas a 20:00 horas
Sábados de 9:30 horas a 14:00 horas

Actividades

Senderismo

Caminata

Avistamiento de aves

Paseo a caballo

Descenso en balsa

Excursiones

** Consultar tarifas*



NOTA: los precios, menús y actividades aquí presentados son variables y están sujetos a cambios



NAHÁ

Subcomunidad Nahá, municipio de Ocosingo

Contacto: **Miguel García Cruz / Verónica García Arcos**

Teléfono: 01 (555) 150-5953 (caseta de la comunidad) / Celular: 045 (916) 101-8664

Correo electrónico

centroecoturisticoconaha@hotmail.com
contacto@nahaecoturismo.com
loarve.1@hotmail.com

Sitio web

www.nahaecoturismo.com
Facebook: Naha Ecoturismo Lacandon

Costo de acceso:

\$30.50 (a la Reserva)

Recorridos

\$ 300.00 Sendero Nahá (4 PAX)
\$ 300.00 Cascada Hoch Há (4 PAX)

Actividades

\$ 300.00 **Avistamiento de aves** en la laguna Ocotitalito (2 personas) (3 horas)
\$ 100.00 * **Convivencia con la cultura**

lacandona: ritual lacandón, elaboración de flechas y arcos, joyería, objetos de barro con las familias de la comunidad. (*precio por actividad).

\$ 250.00 **Cocinando platillos lacandonnes** (1 a 2 PAX).



CANTO DE LA SELVA

Ejido Galacia, municipio de Marqués de Comillas

Contacto **David Marroquín Pérez / Violeta Valdez Rocha**

Teléfono: México: 01 (55) 5616 6596 / Guatemala: 00(502)4593 4579, 00(502)3307 8033

Correo electrónico

contacto@cantodelaselva.com.mx,
admcantodelaselva@gmail.com

Sitio web

www.cantodelaselva.com
www.facebook.com/cantodelaselvamx

Reservaciones

Méx. 01(55) 5616 6596
contacto@cantodelaselva.com.mx

Actividades

Senderismo interpretativo:

desde \$ 50.00 (PAX)

navegación en lancha de motor al

mariposario "Casa del Morpho": \$ 200.00 (PAX)

Kayak y/o caminata en arroyos: desde \$ 150.00 (PAX)

navegación y kayak en río Lacantún: \$ 250.00 (PAX)

Visita guiada a Estación Chajul: \$ 300.00 (PAX)

Costos

Ocupación sencilla \$ 944.00
Ocupación doble \$ 1,180.00

Restaurante

Desayunos \$125.00
Comidas \$140.00
Cenas \$140.00

* Paquete modalidad todo incluido

Costos \$ 1,770.00

(persona / noche – Incluye: Hospedaje en cabaña con amenidades • Desayuno, comida y cena estilo buffet • Mesa de té, café y aguas frescas todo el día • Recorrido con guía en la selva y por el río (lancha y kayak)

- Ofertas en temporada baja
- Lunch para los recorridos



ARA MACAO LAS GUACAMAYAS

Ejido Reforma Agraria, municipio de Marqués de Comillas

Suite Guacamaya	Suite Tejón	Habitación doble (vista al río)
Capacidad: 2 personas Cama King Baño privado Agua caliente Ventilador de pie Terraza Minibar Botella de vino de cortesía Tarifa: \$1,950.00	Capacidad: 2 personas 2 camas matrimoniales Baño privado Agua caliente Ventilador de pie Terraza Minibar Botella de vino Tarifa: \$1,650.00	Capacidad: 2 personas 2 camas matrimoniales Baño privado Agua caliente Ventilador de pie Terraza Vista al río Tarifa: \$1,650.00
Habitación doble	Habitación triple	Habitación sencilla
Capacidad: 2 personas 2 camas matrimoniales Baño privado Agua caliente Ventilador de pie Terraza Tarifa: \$1,350.00	Capacidad: 3 personas 3 camas matrimoniales Baño privado Agua caliente Ventilador de pie Terraza Tarifa: \$1,650.00	Camas individuales Baño compartido Agua caliente Ventilador de pie Tarifa: \$ 264.00 por PAX

Contacto **Angélica Patricia Hernández**

Marcelino

Teléfono: 00 (502) 5157-9610

Correo electrónico

vive@ecoturismoaramacao.com

guacamayaescarlata@hotmail.com

Sitio web: www.ecoturismoaramacao.com

Recorridos

Paseo en lancha por el río Tzendaes en la Reserva de la Biosfera Montes Azules

Recorrido 2 horas (8 PAX)

Temporada baja \$1,400.00

Temporada alta \$1,750.00

Recorrido 3 horas (8 PAX)

Temporada baja \$1,600.00

Temporada alta \$1,950.00

Caminata para observar guacamayas

Temporada baja \$ 420.00 (1 a 8 PAX)

Temporada alta \$ 520.00 (1 a 8 PAX)

Caminata a la selva

Temporada baja \$ 800.00 (1 a 8 PAX)

Temporada alta \$ 900.00 (1 a 8 PAX)

Renta de kayaks

Tarifas: \$ 150.00 (PAX)

\$ 200.00 (2 PAX)

Tour en kayak por el río Lacantún de 3

horas: \$ 1,850.00 (8 PAX)

Tour en lancha de 3 horas, paseo y comida en la Selva Lancandona

\$ 8,800.00 (8 PAX)

Observación de aves especializada

Tarifa: bajo colización.



CAMPAMENTO RÍO LACANJÁ

Subcomunidad Lacanjá Chansayab, municipio de Ocosingo

Contacto **Sociedad Cooperativa de R. L. Yaáxcán**

Sendero Sak nok
S.C. de R.L. Sak flok
Sendasur

Teléfono: 01 (967) 631-7498 /
01 800 EXPLORA (397-5072)

Correo electrónico

explora@ecochiapas.com
explora@prodigy.net.mx

Sitio web

www.ecochiapas.com/lacanja
facebook: Campamento Río Lacanjá

Recorridos

\$ 400.00 (6 PRX) caminata a la selva
\$ 700.00 (PRX) descenso en río
(incluye transporte de regreso al campamento)
(4 horas aprox.)



LAGO TZISCAO

Ejido Tziscáo, municipio de La Trinitaria

Contacto **Sergio Marcos Rivera**

Teléfonos: 01 (554) 737-8929 (México) /
00 (502) 4545-1448 / 00 (502) 57802775
(Guatemala)

Correo electrónico

ecolziscáochiapas@hotmail.com
ecolziscáochiapas@gmail.com

Sitio web

www.centroecoturisticoziscáo.com.mx
www.ecolziscáo.com

Costo de acceso: \$ 20.00

Recorridos

Paseo a caballo:

\$ 150.00 (PRX)
(visita lago y 2 cenotes)

Paseo en lancha:

\$ 100.00 (PRX)

Cinco Lagos:

\$ 150.00 (PRX) (con balsa) 1 hora.
\$ 200.00 (PRX) (con balsa) 1 ½ hora.

Lago de Pajój:

\$ 100.00 (PRX) en balsa 1/2 hora.
\$ 150.00 (PRX) en balsa 1 hora.

Costos aproximados

Cabañas

\$ 500.00 (1 a 4 PRX)

(temporada baja)

\$ 750.00 (temporada alta)

* Con baño privado, regadera, agua caliente / (5 a 6 PRX) \$750.00 (temporada baja) \$950.00 (temporada alta)

Hotel Cabaña Villa Tziscáo

\$ 550.00 (1 a 4 PRX) (temporada baja)

\$ 750.00 (temporada alta) con baño privado, regadera, agua caliente, T.V. y servicio de internet.

HOTEL LACANDONIA

Ejido Boca de Chqjul km 293,
municipio de Marqués de Comillas

Contacto **M.V.Z. Carlos Alberto**

Aguirre Hori

Teléfono: 01 (993) 3 15 14 23

Correo electrónico

lacandonia1@outlook.com

Sitio web

Facebook: Hotel Lacandonia

Actividades

\$ 1,500.00 (PAX)

Incluye: actividad (una por día), alimentos y pernocta

\$ 1,650.00 (PAX) **Tzendales**

Incluye: actividad (una por día), alimentos y pernocta

\$1,500.00 (PAX) **Cocodroleada**

Incluye: actividad (una por día), alimentos y pernocta

\$1,350.00 (PAX) **Miranda**

Incluye: actividad (una por día), alimentos y pernocta

Nota: las actividades se realizan
a partir de 6 PAX en adelante

CADENA DE CASCADAS EL CHIFLÓN

Ejido San Cristobalito, municipio de Tzimo

Contacto **Hilario García Jiménez**

Celular: 045 (963) 126-8165

Correo electrónico

chiffon1@gmail.com

Sitio web

www.chiffon.com.mx

Facebook: Cascadas El Chiffon

Acceso al Parque

Cuota: \$ 30.00 (PAX)

Incluye: recorrido a las cascadas,

bañerios naturales, visita al museo y sala audiovisual,

observación de iguanas y estacionamiento

Recorridos

Caminata a las cascadas El Suspiro, Ala
de Ángel, Velo de Novia, La Corona del
Velo de Novia

Tirolesa

\$ 75.00 tirolesa grande

\$ 30.00 tirolesa pequeña

Costos aproximados

Cabañas

\$ 500.00 (2 PAX)

\$ 700.00 (4 PAX)



EL MADRESAL

Ejido Manuel Ávila Camacho,
municipio de Tonalá

Contacto **Fabián Ordóñez Cruz / Mario
Alfonso Cabrera Lara**

Teléfonos: 01 (966) 666-6147 /
(966) 100-7296

Correo electrónico

info@elmadresal.com

Sitio web

www.elmadresal.com

Costos

*** Recorridos:** \$ 600.00 observación de flora y fauna (1 ½ hrs) / \$700.00 observación de cocodrilos (3 hrs). Cupo de 10 hasta 14 personas en los recorridos.

Renta de cabaña: \$700.00 (2 a 4 PAX temporada alta), \$ 400.00 (2 a 4 PAX) (temporada baja).

Actividades:

Campismo familiar

\$ 250.00 (2 PAX)

Pesca recreativa

\$ 200.00 la hora (4 PAX)

Pesca deportiva

\$ 250.00 1 hora (4 PAX)

Visita a zona de pesca

\$ 1,000.00 (4 PAX)



ECOPRÁCTICAS

7 tips

PARA UNA ECODIVERSIÓN RESPONSABLE

1.- Contribuya a la conservación

- Estando dentro de un área protegida, no grite, ni haga ruidos que puedan perturbar la tranquilidad del sitio y de la fauna local.
- Su pago de derechos contribuye a la conservación de las áreas protegidas.
- Procure que la única huella que deje atrás sea la de su calzado.
- Al comprar regalos y recuerdos busque productos que sean expresión de la cultura local; favorecerá la economía de los pueblos que le acogen y la diversidad cultural.
- Use senderos marcados y nunca pise los sembrados.
- Si practica buceo, cuide los corales y arrecifes. No los toque ni se pare sobre ellos.

2.- Cuide el patrimonio natural y cultural

- Proteja a los animales y plantas evitando extraer a cualquier especie de su hábitat natural; no los moleste, ni los lastime.
- Tome sólo fotografías de recuerdo, evite llevarse "recuerdos" como piedras, plantas, piezas arqueológicas o religiosas para no destruir a la larga el patrimonio natural y cultural de todos.
- Evite el uso del flash, muchas especies son sensibles a éste.
- Si se encuentra a un animal silvestre durante su recorrido, no lo moleste; lo más seguro es que se aleje inmediatamente.

- No alimente a animales silvestres. Podría ser la última comida que pruebe.
- En caso de existir animales en confinamiento, procure informar a las autoridades locales.

3.- Maneje responsablemente sus desechos

- Regrese la basura al campamento más cercano, evitando dejarla en los senderos o en las inmediaciones de las lagunas y recoja la que encuentre, aunque no sea suya. Muchos animales silvestres mueren por haberse enredado o ingerido desechos humanos.
- Procure el uso de productos biodegradables.
- Use siempre letrinas o baños que estén a su disposición.

4.- Cuidado con el fuego

- Durante los recorridos recuerde que está prohibido hacer fogatas en cualquier lugar.
- Utilice áreas especialmente para fogatas.
- Nunca debe dejarse sola una fogata, además se deben colocar piedras alrededor del perímetro para evitar que la leña pueda rodar.
- Apague completamente la fogata utilizando tierra para sofocarla.

5.- Conozca y respete a las comunidades locales

- No tome fotografías de las personas y casas de la comunidad sin su consentimiento.

- ¡Pida permiso y/o pregunte a su guía! Las comunidades y/o poblaciones tienen costumbres y tradiciones que son muy interesantes, conózcalas, pero respete la privacidad de la gente.

6.- Respétese y respete a otros visitantes

- Manténgase sentado dentro de las canoas o lanchas y use chaleco salvavidas.
- No realice conductas inapropiadas y si observa que alguien las está realizando, avise al guardabosques.
- Por su seguridad siempre siga las instrucciones de los guías; ellos conocen perfectamente el lugar.

7.- Disfrute responsablemente zonas e instalaciones de uso público

- Si piensa nadar no use repelentes ni bloqueadores antes, ni durante el recorrido.
- Utilice senderos existentes y no abra nuevos caminos.
- No apunte linternas fuera del sendero establecido evitando la contaminación lumínica que perturbe a la fauna silvestre.
- No destruya lo que hace especial al área protegida.
- Durante los recorridos evite la vestimenta de colores brillantes, ya que atraen a los insectos y otros animales (evite colores rojos y amarillos).

RECOMENDACIONES

Ua que eligió un viaje verde empaque su equipo: ropa interior cómoda, playeras de algodón, camisas de algodón y manga larga, pantalones de secado rápido, impermeable o rompevientos, chamarra, calcetas de algodón, botas de campo, shorts, traje de baño, sandalias o calzado para agua, tenis, gorra o sombrero, reloj a prueba de agua, lámpara de mano o de cabeza, baterías adicionales, pilas y lámpara recargables, bloqueador y repelente de insectos biodegradables, cámara fotográfica o mínimo tu celular con cámara, lentes para el sol, cantimplora o botella de agua reusable, así como su corazón despierto a nuevas experiencias.

Evite empacar y llevar a su viaje pilas alcalinas y cualquier envase desechable (de agua o comida), así como aparatos de sonido (tendrá los de la naturaleza).

Le recomendamos buscar o pedir prestados unos binoculares y una guía de aves de México.

Si tiene tiempo, considere viajar en auto o autobús para reducir sus emisiones de carbono, que son elevadísimas en viajes por avión.



SALIDA A:
CÁRDENAS
TABASCO

SALIDA A:
VILLAHERMOSA
TABASCO

VERACRUZ

SALIDA A:
VERACRUZ
PUEBLA
MÉXICO

Z. A.
Cas

Cascad

Rancho del Lago del
Rey Nezahualcóyotl

Laguna Verde

Volcán Chichónal

Pres. Ángel Albino
Corzo (Peñitas)

Río Grijalva

Tecpatán

Parador Turístico • Copainalá

Simojovel

Reserva Nezahualcóyotl
(Malpasos Raudales)

Reserva de la Biosfera
Selva El Ocote

Apic Pac • Tzama Tzuñi
(Monte Alegre)

Arco del Tiempo

Sima de las Cotorras

Osumacinta
Pres. Manuel Moreno Torres
(Chicoasán)

Parador Artesanal
Larráinzar

General Cárdenas •
Adolfo López Mateos

Reserva Privada
Los Bantos

Parque Nacional
Cañón del Sumidero

Miradores del
Cañón del Sumidero

Tene
Cueva • El Ar

Cascada El Aguacero

Reserva de la Biosfera
La Sepultura

Capova

Cristo Chiapas

El Chorreadero

San Juan Chi
Cueva • El Ar

Dintalapa de Figueroa

Cozacoahuila
de Espinosa

Tuxtla Gutiérrez
Chiapa de Corzo

Aeropuerto Internacional
Ángel Albino Corzo

Teopisca • A

OAXACA

SALIDA A:
SALINA CRUZ
HUATULCO
ACAPULCO

Santa Brígida •
Isla de los Pájaros

Arriaga

Z. A. Iglesia Vieja

Tonalá • Sierra Morena

Parador Artesanal
Venustiano Carranza

Cascadas I

La Gloria

Punta Flor
Paredón

Puerto Arista

Cabeza de Toro
Playa del Sol

Boca del Cielo

El Madresal

Costa Azul

Miramar
(Playa Grande)

Refugio del Sol

Chochohuitl

El Palmarcito

El Castaño

Costa Verde

Barra Zacapulco

Reserva de la Biosfera
El Triunfo

Nueva Costa Rica

Acapetahua



REPÚBLICA DE
GUATEMALA

Nahá

Comitán de Domínguez

REPÚBLICA DE
GUATEMALA

Z. A. Lagartero
Lagos de Colón
Cortina El Lagartero

Ciudad Guauhtémoc
SALIDA A: HUEHUETENANGO
CD. DE GUATEMALA

Amatenango de la Frontera

Volcán Tacaná
Parador Tacaná (Chiquihuites)
Unión Juárez - Santo Domingo





REPÚBLICA DE
GUATEMALA

REPÚBLICA DE
GUATEMALA



Río Lacanjá

Comitán de Domínguez

J.C.M.

J.C.M.





REPÚBLICA DE
GUATEMALA

REPÚBLICA DE
GUATEMALA



Z. A. Lagartero
Lagos de Colón
Cortina El Lagartero

Ciudad Guauhtémoc
SALIDA A: HUEHUETENANGO
CD. DE GUATEMALA

Amatenango de la Frontera

Volcán Tacaná
Parador Tacaná (Chiquihuites)
Unión Juárez - Santo Domingo



REPÚBLICA DE
GUATEMALA

REPÚBLICA DE
GUATEMALA



Parador Turístico Vallescondido

Z.A. Toniná

Comitán de Domínguez

Z. A. Lagartero
Lagos de Colón
Cortina El Lagartero

Volcán Tacaná
Parador Tacaná (Chiquihuites)
Unión Juárez - Santo Domingo

Z.A. Yaxchilán

Nueva Alianza
Escudo Jaguar

Canto de la Selva

Lacandonia

Cascada Las Golondrinas

Poza P'oop Chan

Lacanjá Chansayab

Z.A. Bonampak

Laguna Miramar

Zamora Pico de Oro

Ara Macao

Las Guacamayas

Canto de la Selva

Estación Chajul

Z.A. Chinkullic

Chinkullic

Tziscaco

Xbulanjá

Las Nubes

Maravilla Terejapa

San Quirín Emiliano Zapata

Las Margaritas

Tzimol

Chiflón

Enam Puente

La Trinidad

Granjera (Santa Domínguez Postura)

era Comalapa

ozintla

endoza

Volcán Tacaná

Parador Tacaná (Chiquihuites)

Unión Juárez - Santo Domingo

Volcán Tacaná

Parador Tacaná (Chiquihuites)

Unión Juárez - Santo Domingo

Volcán Tacaná

Parador Tacaná (Chiquihuites)

Unión Juárez - Santo Domingo

Volcán Tacaná

Parador Tacaná (Chiquihuites)

Unión Juárez - Santo Domingo

Volcán Tacaná

Parador Tacaná (Chiquihuites)

Unión Juárez - Santo Domingo

Volcán Tacaná

Parador Tacaná (Chiquihuites)

Unión Juárez - Santo Domingo



REPÚBLICA DE
GUATEMALA

REPÚBLICA DE
GUATEMALA



**Parador Turístico
Vallescondido**

Z.A. Toniná

Comitán de Domínguez

Tziscaco

**Z. A. Lagartero
Lagos de Colón
Cortina El Lagartero**

Amatenango de la Frontera

**Volcán Tacaná
Parador Tacaná (Chiquihuites)
Unión Juárez - Santo Domingo**

Bajlum Pakal

Cascada Busil'ja

**Metzabok
Pach'ja
Nahá**

Cascada Las Golondrinas

Poza P'oop Chan

Lacanjá Chansayab

Z.A. Yaxchilán

**Nueva Alianza
Escudo Jaguar**

Z.A. Bonampak

Laguna Miramar

Zamora Pico de Oro

**Ara Macao
Las Guacamayas**

Canto de la Selva

Lacandonia

Estación Chajul

Z.A. Chinkullic

Chinkullic

Xbulanjá

Las Nubes

Maravilla Tenesapa

**San Quintín
Emiliano Zapata**

**Reserva de la Biosfera
Llanos de los Ríos**

**Reserva de la Biosfera
Montañas Azules**

**Bentemérito de
Las Américas**

Las Margaritas

Tzimol

Chiflón

Enam Puente

La Trinitaria

Granjera (Comalapa)

Amatenango de la Frontera

Amatenango de la Frontera

Amatenango de la Frontera

Amatenango de la Frontera

Amatenango de la Frontera

Amatenango de la Frontera

Amatenango de la Frontera

Amatenango de la Frontera

Amatenango de la Frontera

Amatenango de la Frontera

Amatenango de la Frontera

Amatenango de la Frontera

Amatenango de la Frontera

Amatenango de la Frontera

Amatenango de la Frontera

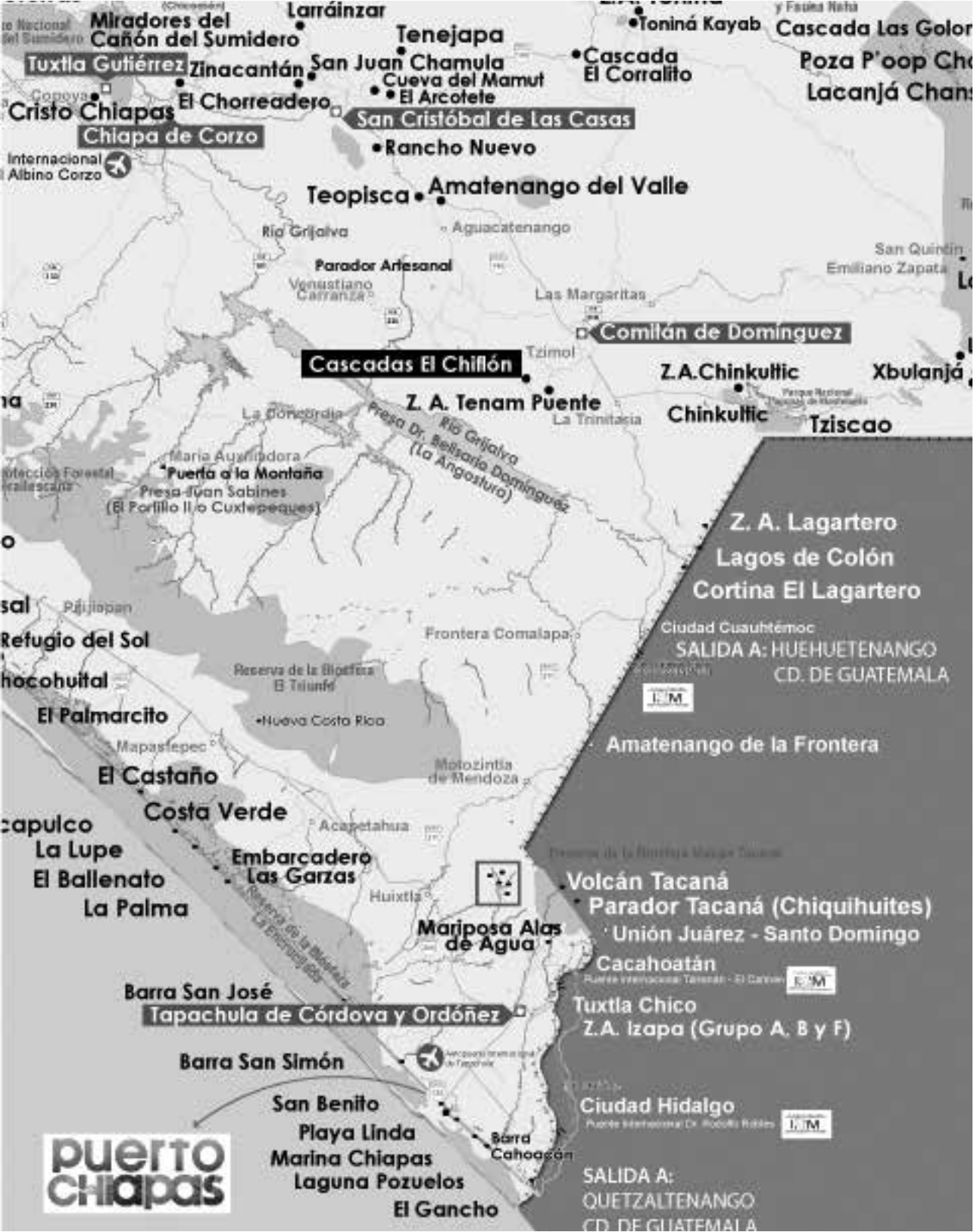
Amatenango de la Frontera

Amatenango de la Frontera

Amatenango de la Frontera

Amatenango de la Frontera

Amatenango de la Frontera



Tuxtla Gutiérrez

Chiapa de Corzo

San Cristóbal de las Casas

Cascadas El Chillón

Comilán de Domínguez

Puerta a la Montaña
(El Portillo Illo Cuxtepeques)

Z. A. Lagartero
Lagos de Colón
Cortina El Lagartero

Amatenango de la Frontera

Tapachula de Córdova y Ordóñez


puerto CHIAPAS

Volcán Tacaná
Parador Tacaná (Chiquihuites)
Unión Juárez - Santo Domingo

Tuxtla Chico
Z.A. Izapa (Grupo A, B y F)

Ciudad Hidalgo


SALIDA A: QUETZALTENANGO
CD. DE GUATEMALA



San Benito
Playa Linda
Marina Chiapas
Laguna Pozuelos
El Gancho

Barra Cahacoán


Mariposa Alas de Agua



San Benito
Playa Linda
Marina Chiapas
Laguna Pozuelos
El Gancho

Barra Cahacoán


Mariposa Alas de Agua



San Benito
Playa Linda
Marina Chiapas
Laguna Pozuelos
El Gancho

Barra Cahacoán


Mariposa Alas de Agua



San Benito
Playa Linda
Marina Chiapas
Laguna Pozuelos
El Gancho

Barra Cahacoán


Mariposa Alas de Agua



San Benito
Playa Linda
Marina Chiapas
Laguna Pozuelos
El Gancho

Barra Cahacoán


Mariposa Alas de Agua



San Benito
Playa Linda
Marina Chiapas
Laguna Pozuelos
El Gancho

Barra Cahacoán


Mariposa Alas de Agua



San Benito
Playa Linda
Marina Chiapas
Laguna Pozuelos
El Gancho

Barra Cahacoán


Mariposa Alas de Agua



San Benito
Playa Linda
Marina Chiapas
Laguna Pozuelos
El Gancho

Barra Cahacoán


Mariposa Alas de Agua



San Benito
Playa Linda
Marina Chiapas
Laguna Pozuelos
El Gancho

Barra Cahacoán


Mariposa Alas de Agua



San Benito
Playa Linda
Marina Chiapas
Laguna Pozuelos
El Gancho

Barra Cahacoán


Mariposa Alas de Agua



San Benito
Playa Linda
Marina Chiapas
Laguna Pozuelos
El Gancho

Barra Cahacoán


Mariposa Alas de Agua



San Benito
Playa Linda
Marina Chiapas
Laguna Pozuelos
El Gancho

Barra Cahacoán


Mariposa Alas de Agua



San Benito
Playa Linda
Marina Chiapas
Laguna Pozuelos
El Gancho

Barra Cahacoán


Mariposa Alas de Agua



San Benito
Playa Linda
Marina Chiapas
Laguna Pozuelos
El Gancho

Barra Cahacoán


Mariposa Alas de Agua



San Benito
Playa Linda
Marina Chiapas
Laguna Pozuelos
El Gancho

Barra Cahacoán


Mariposa Alas de Agua



San Benito
Playa Linda
Marina Chiapas
Laguna Pozuelos
El Gancho

Barra Cahacoán


Mariposa Alas de Agua



San Benito
Playa Linda
Marina Chiapas
Laguna Pozuelos
El Gancho

Barra Cahacoán


Mariposa Alas de Agua



San Benito
Playa Linda
Marina Chiapas
Laguna Pozuelos
El Gancho

Barra Cahacoán


Mariposa Alas de Agua



San Benito
Playa Linda
Marina Chiapas
Laguna Pozuelos
El Gancho

Barra Cahacoán


Mariposa Alas de Agua



San Benito
Playa Linda
Marina Chiapas
Laguna Pozuelos
El Gancho

Barra Cahacoán


Mariposa Alas de Agua



San Benito
Playa Linda
Marina Chiapas
Laguna Pozuelos
El Gancho

Barra Cahacoán


Mariposa Alas de Agua



San Benito
Playa Linda
Marina Chiapas
Laguna Pozuelos
El Gancho

Barra Cahacoán


Mariposa Alas de Agua



San Benito
Playa Linda
Marina Chiapas
Laguna Pozuelos
El Gancho

Barra Cahacoán


Mariposa Alas de Agua



San Benito
Playa Linda
Marina Chiapas
Laguna Pozuelos
El Gancho

Barra Cahacoán


Mariposa Alas de Agua



San Benito
Playa Linda
Marina Chiapas
Laguna Pozuelos
El Gancho

Barra Cahacoán


Mariposa Alas de Agua



San Benito
Playa Linda
Marina Chiapas
Laguna Pozuelos
El Gancho

Barra Cahacoán


Mariposa Alas de Agua



San Benito
Playa Linda
Marina Chiapas
Laguna Pozuelos
El Gancho

Barra Cahacoán


Mariposa Alas de Agua



San Benito
Playa Linda
Marina Chiapas
Laguna Pozuelos
El Gancho

Barra Cahacoán

Mariposa Alas de Agua



San Benito
Playa Linda
Marina Chiapas
Laguna Pozuelos
El Gancho

Barra Cahacoán

Mariposa Alas de Agua





SALIDA A:
CÁRDENAS
TABASCO

SALIDA A:
VILLAHERMOSA
TABASCO

SALIDA A:
VERACRUZ
PUEBLA
MÉXICO

VERACRUZ

Z. A.
Cas

Cascad

Rancho del Lago del Rey Nezahualcóyotl
Parador Turístico
Copainalá

Arco del Tiempo
General Cárdenas
Adolfo López Mateos
Sima de las Cotorras

Cascada El Aguacero
Dintalapa de Figueroa

Tuxtla Gutiérrez
Zinacantán
El Chorreadero
Chiapa de Corzo

Aeropuerto Internacional
Ángel Albino Corzo

Teopisca

SALIDA A:
SALINA CRUZ
HUATULCO
ACAPULCO

Santa Brígida
Isla de los Pájaros
Punta Flor
Paredón

Z. A. Iglesia Vieja
Tonalá
Sierra Morena

Puerto Arista
Playa del Sol
Boca del Cielo

El Madresal
Refugio del Sol

Costa Azul
Miramar (Playa Grande)
Chochohuitl
El Palmarcito

El Castaño
Costa Verde

Barra Zacapulco